

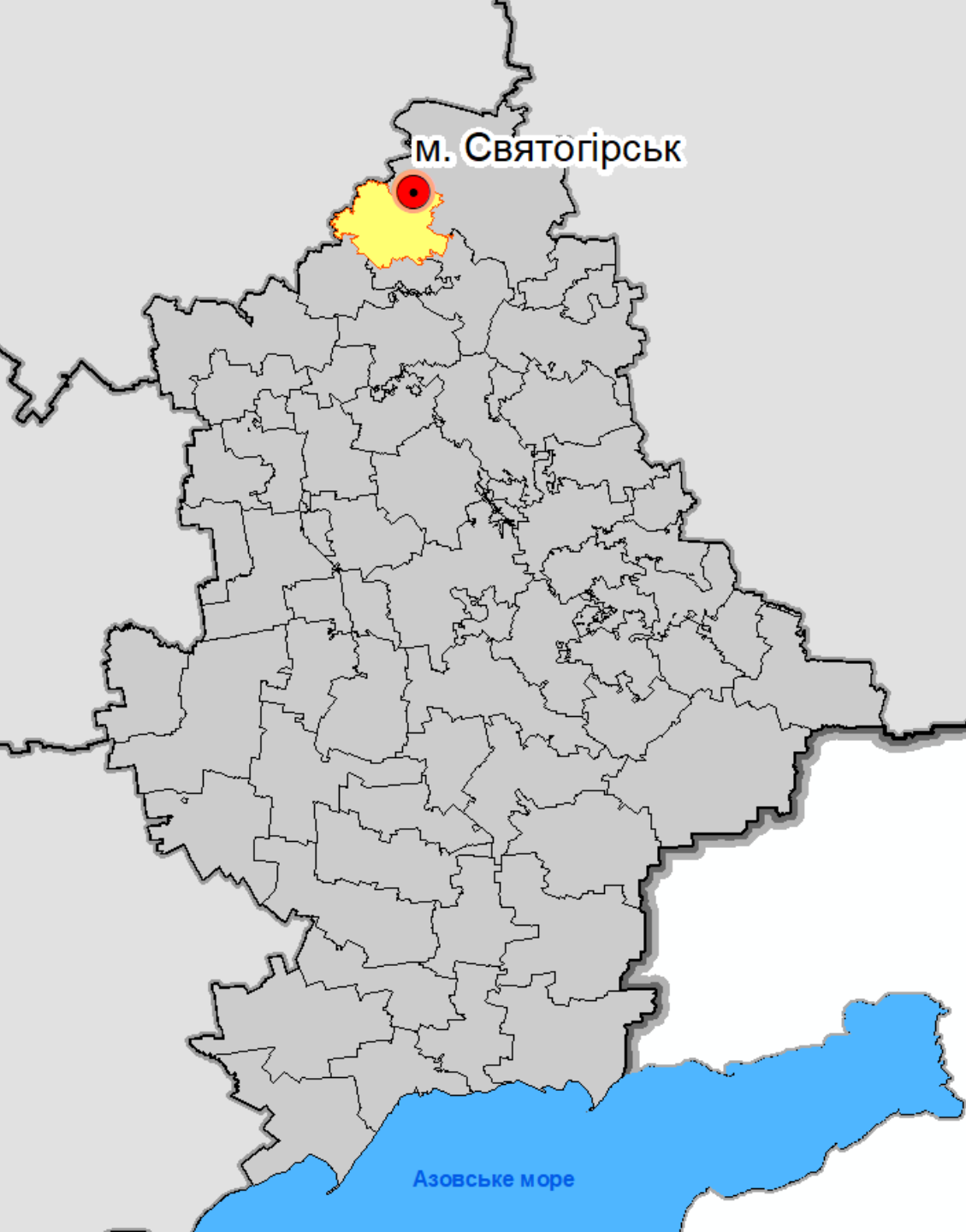
Святогірська міська територіальна громада



Безбар'єрний маршрут

м. Святогірськ, 2025

Актуальність (аналіз потреби)



м. Святогірськ

Азовське море

Статистика маломобільних груп населення у Святогірській ТГ

Станом на 07.02.2025 осіб з інвалідністю – 258, з них

- дітей з інвалідністю – 12
- осіб з інвалідністю по зору – 2
- особи з I, II, III групи інвалідності – 244

9 % населення громади



Перелік послуг (до яких веде маршрут) та кількість осіб, що ними користуються



Соціальні послуги:

| Заклади освіти: | | |
|--|--|----------------------|
| - КЗ «Святогірський заклад загальної середньої освіти I-III ступенів Святогірської міської ради | | Частково зруйнована |
| Медичні та реабілітаційні заклади: | | |
| - КНП «Обласний госпіталь для ветеранів війни м.Святогірська» | | Частково зруйнований |
| Обслуговування населення: | | |
| - Автостанція м.Святогірська | | Зруйнована |
| - Зупинка | | Працює |
| - Перехрестя вул.Шевченка та вул.Івана Мазепи | | Працює |
| Адміністративні заклади: | | |
| - Святогірська міська рада | | Зруйнована |
| - Святогірська міська військова адміністрація Краматорського району донецької області та приміщення (ЦНАП) | | Працює |
| Релігійна: | | |
| - Свято – Успенська Святогірська Лавра | | Частково зруйнована |

Створення безбар'єрного маршруту



Створення безбар'єрного маршруту у Святогірській громаді є одним з найважливіших кроків до створення інклюзивного простору, який доступний для всіх категорій населення.

За час окупації та активних бойових дій, в наслідок воєнної агресії проти України, майже всі об'єкти обслуговування у місті зазнали руйнування. Створення безбар'єрних маршрутів починається з відновлення об'єктів обслуговування у відповідності до сучасних вимог, у тому числі враховуючи забезпечення безбар'єрності цих об'єктів.

Після відновлення об'єктів передбачається створення безбар'єрних маршрутів у системі вулично-дорожньої мережі міста, які включають вул. Івана Мазепи, вул. Шевченка, вул. Володимира Сосюри, вул. Шкільна та вул. Молодіжна.

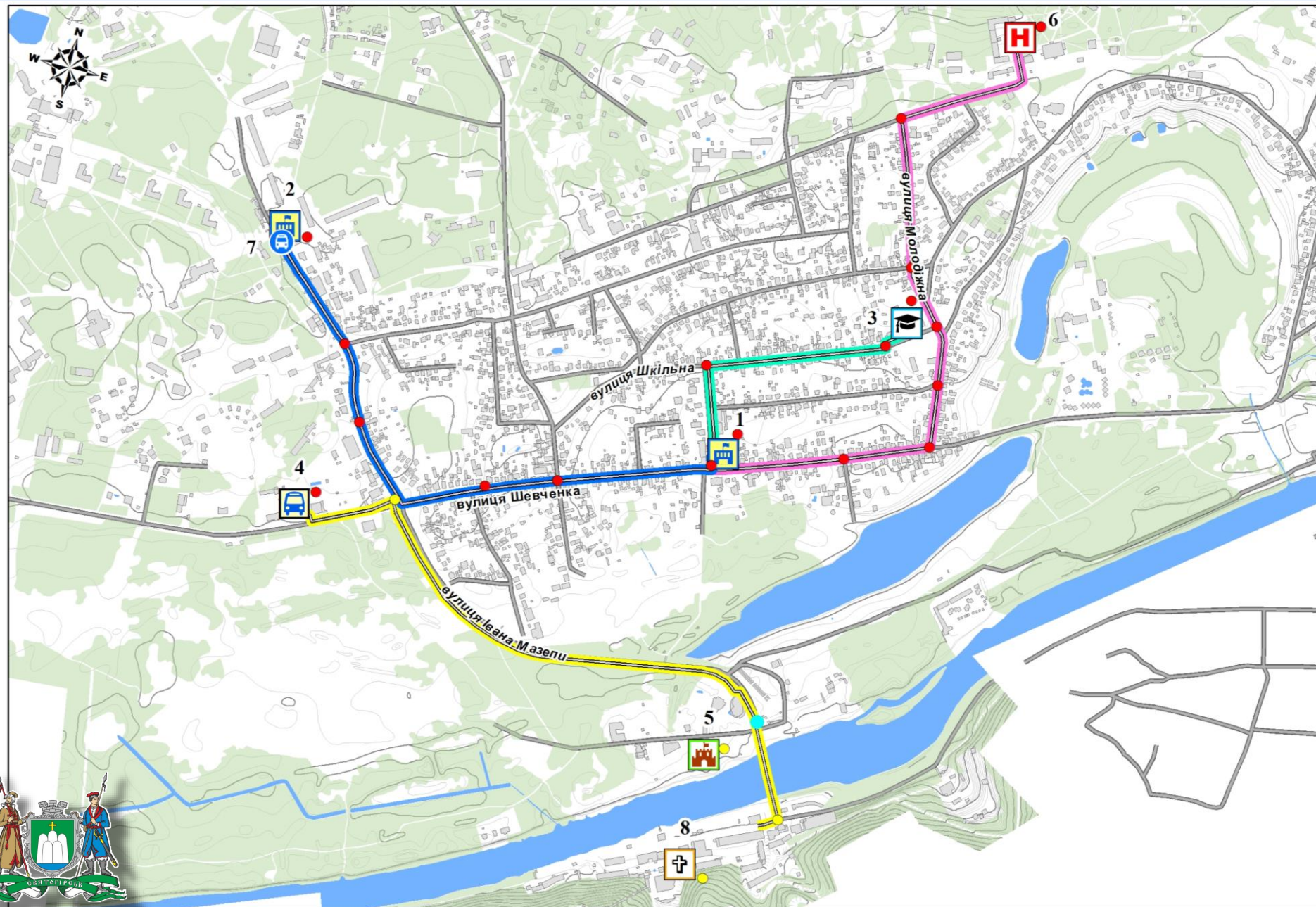
Заплановані маршрути забезпечать безбар'єрне сполучення автостанції з будівлею міської ради, центру надання адміністративних послуг, КЗ "Святогірський заклад загальної середньої освіти I-III ступенів Святогірської міської ради", обласний госпіталь для ветеранів, а також набережну та перлину міста Свято-Успенська Святогірська лавра.

На теперішній час елементами доступності частково облаштовано перехрестя вул. Шевченка та вул. Івана Мазепи (бордюрний камінь з пониженням) та тактильна плитка на шляху біля мосту через р. Сіверський Донець.

Створення безбар'єрних маршрутів передбачає влаштування пониженого бордюрного каменю на всіх перетинах пішохідних шляхів з дорогами (16 перехресть), влаштування тактильних покажчиків напрямків руху та перехресть вздовж маршрутів.

Реалізація заходів запланована після стабілізації безпекової ситуації у регіоні та при наявності фінансової допомоги.

Схема організації безбар'єрних маршрутів у м. Святогірськ



Умовні позначення

Об'єкти на маршруті

Тип об'єкту

- об'єкт благоустрою
- автостанції
- адміністративно-управлінські заклади
- заклад охорони здоров'я
- заклади освіти
- культова споруда
- зупинки громадського транспорту

Маршрути

Назва маршруту

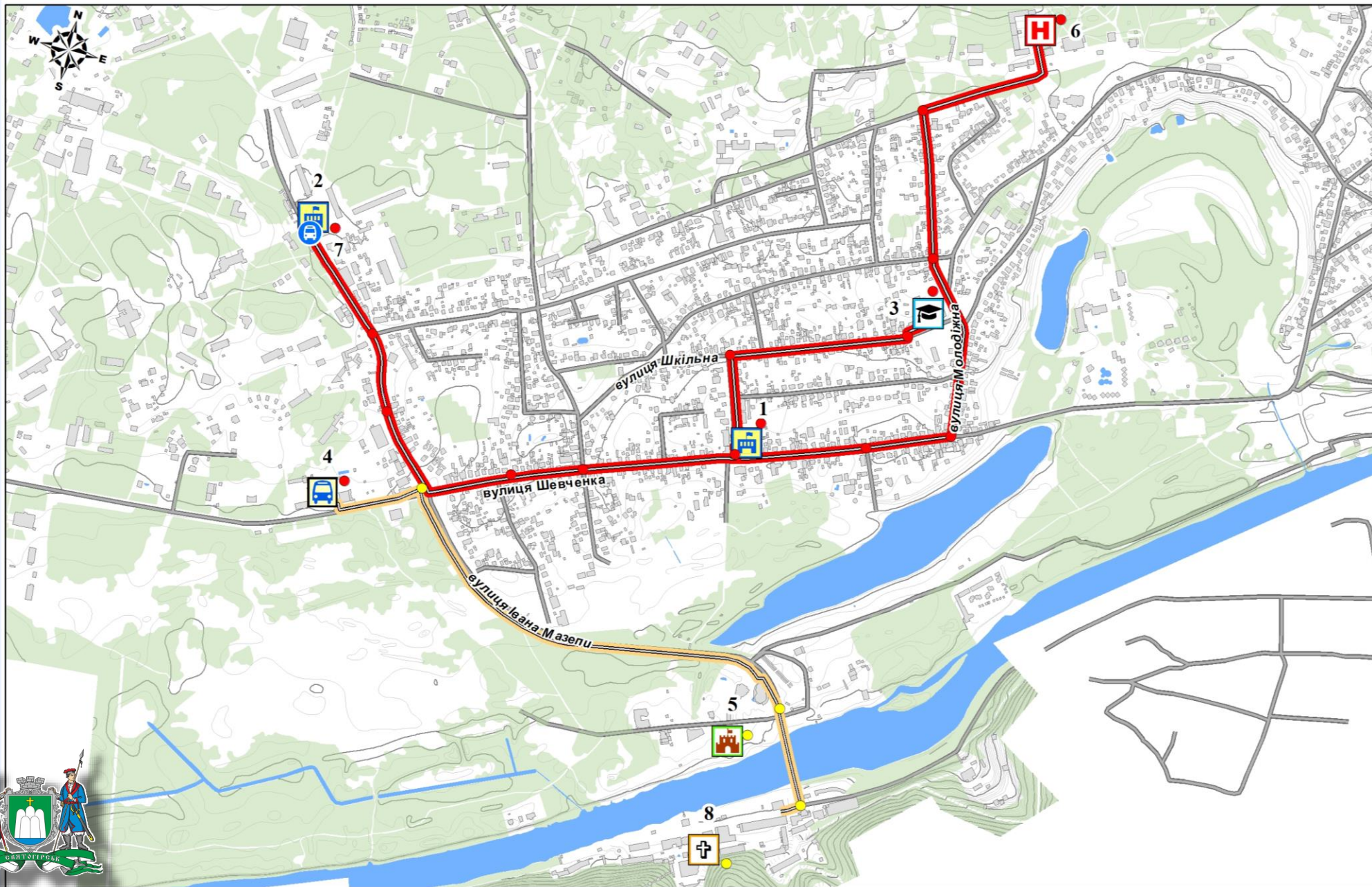
- Автостанція - Свято-Успенська Святогірська Лавра (1,5км)
- Міська рада - автостанція - ЦНАП (1,4км)
- Міська рада-ЗЗСО (0,7км)
- Міська рада-обласний госпіталь для ветеранів (1,5км)

1. Міська рада
2. ЦНАП
3. ЗЗСО
4. Автостанція
5. Набережна
6. Обласний госпіталь для ветеранів
7. зупинка
8. Свято-Успенська Святогірська лавра

0 50 100 200 300 400 500 600 700 М



Оцінка безбар'єрності елементів безбар'єрних маршрутів у м. Святогірськ



Умовні позначення

Об'єкти на маршруті

- Тип об'єкту
- об'єкт благоустрою
 - автостанції
 - адміністративно-управлінські заклади
 - заклад охорони здоров'я
 - заклади освіти
 - культова споруда
 - зупинки громадського транспорту

Маршрути

Рівень безбар'єрності

- бер'єрний
- частково безбар'єрний

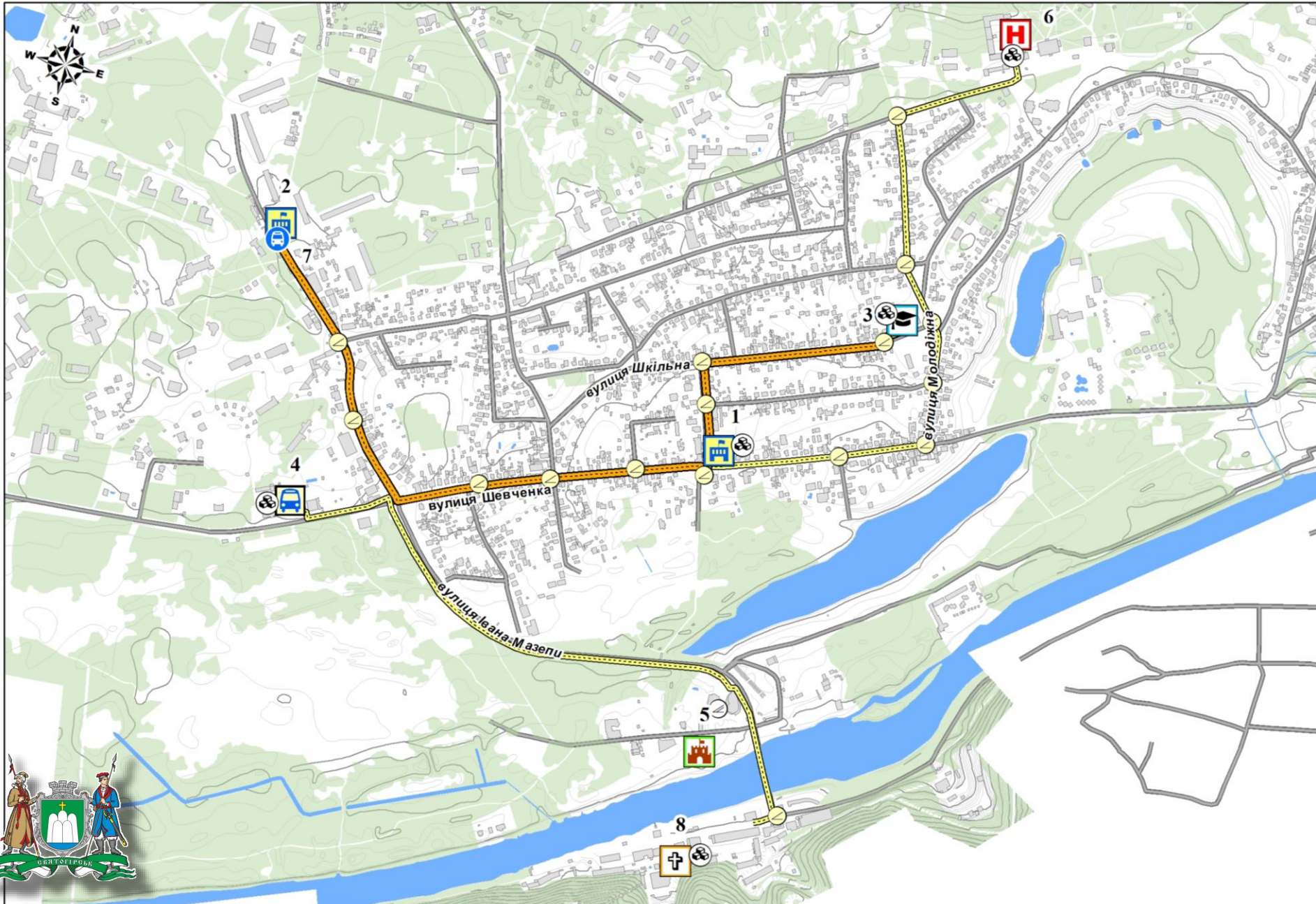
Оцінка безбар'єрності елементів маршруту

- рівень безбар'єрності
- частково безбар'єрний
 - бер'єрний

1. Міська рада
2. ЦНАП
3. ЗЗСО
4. Автостанція
5. Набережна
6. Обласний госпіталь для ветеранів
7. зупинка
8. Свято-Успенська Святогірська лавра



Схема запланованих заходів з забезпечення безбар'єрності маршрутів у м. Святогірськ



Умовні позначення

Заплановані заходи з забезпечення безбар'єрності

Опис заходу

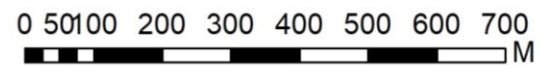
- влаштування пониженого бар'єру (48 елементи)
- Влаштування пандуса (1 елемент)
- Відновлення зруйнованих та пошкоджених будівель

Маршрути

Заходи

- влаштування тактильних показників (I черга) (1,4км)
- влаштування тактильних показників (I черга) (0,7км)
- влаштування тактильних показників (II черга) (1,5км)

1. Міська рада
2. ЦНАП
3. ЗЗСО
4. Автостанція
5. Набережна
6. Обласний госпіталь для ветеранів
7. зупинка
8. Свято-Успенська Святогірська лавра



План заходів з забезпечення безбар'єрності безбар'єрних маршрутів у м. Святогірськ



| № з/п | Назва заходу | Орієнтовна вартість | Термін реалізації |
|-------|---|---------------------|-------------------|
| 1 | Відновлення будівлі Святогірської міської ради (та прилеглої території) | не визначено | 2027р.* |
| 2 | Відновлення будівлі КЗ «Святогірський заклад загальної середньої освіти I-III ступенів Святогірської міської ради» (та прилеглої території) | не визначено | 2026р.* |
| 3 | Відновлення бідівель обласного госпітала для ветеранів (та прилеглої території) | не визначено | 2029р.* |
| 4 | Відновлення автостанції "м. Святогірськ" | не визначено | 2026р.* |
| 5 | Приведення до нормативних вимог пандуса до приміщення ЦНАП | не визначено | 2025р.* |
| 6 | Реконструкція зупинки громадського транспорту на вул. Івана Мазепи | не визначено | 2025р.* |
| 7 | Реконструкція пішохідних маршруту Міська рада -автостанція - ЦНАП | не визначено | 2026р.* |
| 8 | Реконструкція пішохідних маршруту Міська рада - заклад загальної середньої освіти I-III ступенів Святогірської міської ради | не визначено | 2026р.* |
| 9 | Реконструкція пішохідних маршруту Міська рада - обласний госпіталь для ветеранів | не визначено | 2027р.* |
| 10 | Реконструкція пішохідних маршруту автостанція - набережна - Свято-Успенська Святогірська лавра | не визначено | 2027р.* |

* за наявності фінансування

Деталізація Схеми безбар'єрного маршруту




Зупинка (Соціальні автобуси)
існуючий стан



Зупинка (Соціальні автобуси)
запланований стан

Деталізація Схеми безбар'єрного маршруту




Приміщення Святогірської міської військової адміністрації Краматорського району Донецької області та ЦНАПу.



Деталізація Схеми безбар'єрного маршруту





Будівля Святогірської міської рада.
(існуючий стан)



Деталізація Схеми безбар'єрного маршруту



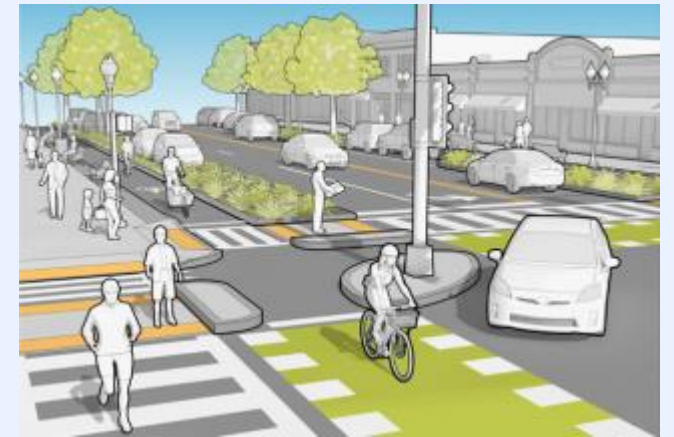
Будівля КЗ «Святогірський заклад загальної середньої освіти I-III ступенів Святогірської міської ради.
(існуючий стан)



Деталізація Схеми безбар'єрного маршруту



Перехрестя вул.Шевченка та вул.Івана Мазепи.
(існуючий стан)



Запланований стан